


 Dificultad media  2 horas  4 kilómetros  ACCESO Desde el panel informativo

La ruta comienza en esta población cargada de historia y bañada por las aguas del río Villahermosa. El recorrido discurre por la SL-CV 91 que se coge a la salida de Argelita. Al inicio de la ruta hay un panel informativo. El camino es un continuo ascenso hasta el final. La senda marcada lleva al excursionista a una pista que seguirá para continuar el itinerario. Un poste indica la dirección correcta hasta el siguiente punto. Durante el recorrido la vegetación y el paisaje se convierten en amables compañeros de viaje. Más adelante se llega a un cruce de pistas que se debe atender para proseguir la ruta. El tramo final resulta duro por las empinadas pendientes. Tras más de una hora de caminata se alcanza las ruinas del castillo del Buey Negro, situado a 676 metros de altitud.

